

ОПИСАНИЕ МЕСТОПОЛОЖЕНИЯ ГРАНИЦ**Публичный сервитут объекта «Газораспределительная сеть деревни Татариново», кадастровый номер
50:28:0090304:468**

(наименование объекта, местоположение границ которого описано (далее - объект))

Раздел 1**Сведения об объекте**

№ п/п	Характеристики объекта	Описание характеристик
1	2	3
1	Местоположение объекта	Московская область, городской округ Домодедово, городской округ Ступино, д. Татариново
2	Площадь объекта ± величина погрешности определения площади (Р ± ΔР)	4 040 м ² ± 22 м ²
3	Иные характеристики объекта	Вид объекта реестра границ: Зона с особыми условиями использования территории Содержание ограничений использования объектов недвижимости в пределах зоны или территории: Публичный сервитут, для целей размещения линейных объектов системы газоснабжения, их неотъемлемых технологических частей. Срок установления 49 лет.

Раздел 2

Сведения о местоположении границ объекта

1. Система координат МСК-50, зона 1

2. Сведения о характерных точках границ объекта

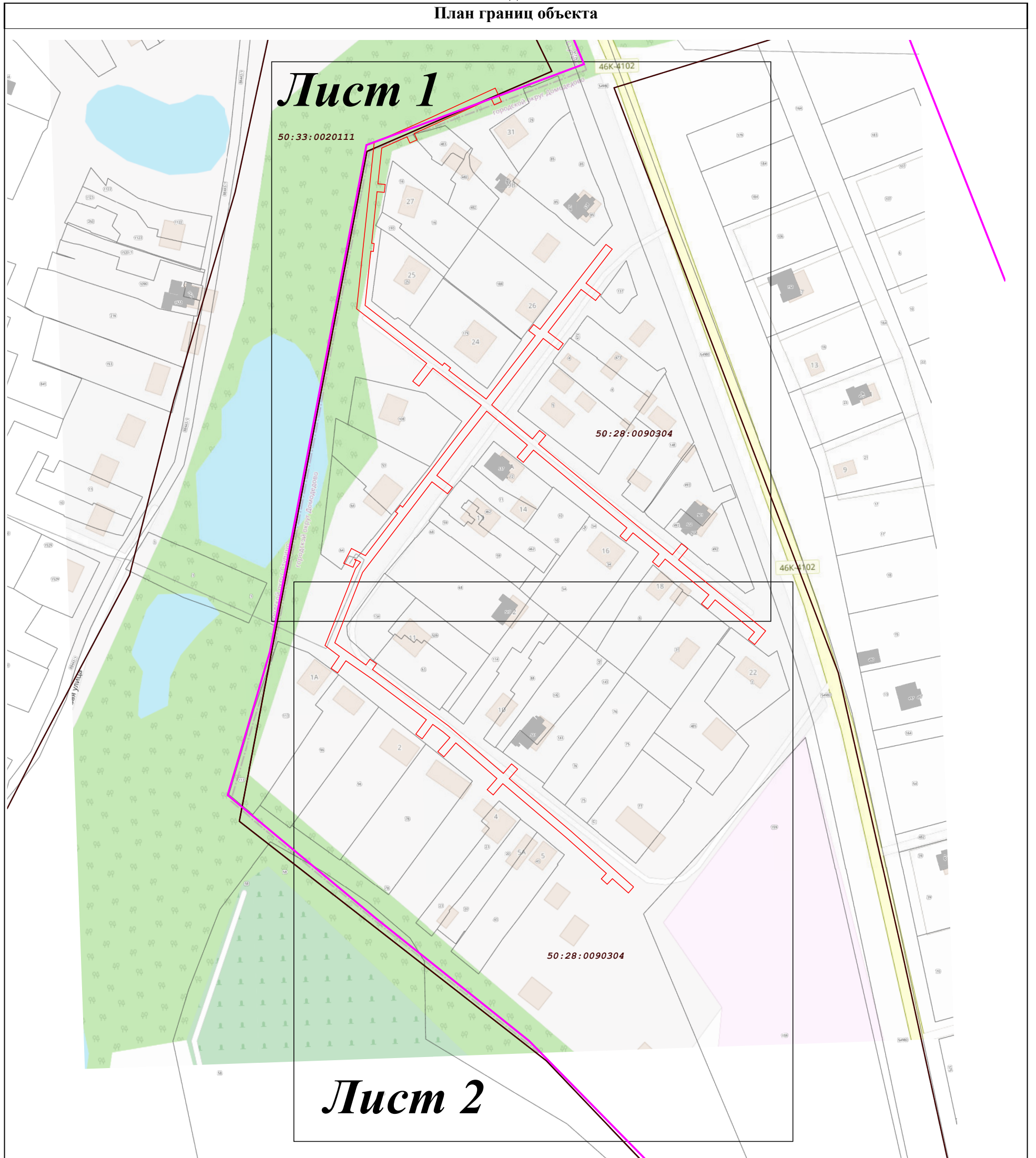
Обозначение характерных точек границ	Координаты, м		Метод определения координат характерной точки	Средняя квадратическая погрешность положения характерной точки (Mt), м	Описание обозначения точки на местности (при наличии)
	X	Y			
1	2	3	4	5	6
1	410 944,90	1 406 752,95	Аналитический метод	0,10	—
2	410 972,97	1 406 721,52		0,10	
3	410 999,51	1 406 690,39		0,10	
4	411 004,35	1 406 694,59		0,10	
5	411 006,97	1 406 691,57		0,10	
6	411 002,13	1 406 687,37		0,10	
7	411 026,17	1 406 659,69		0,10	
8	411 054,54	1 406 621,59		0,10	
9	411 057,44	1 406 623,63		0,10	
10	411 059,75	1 406 620,36		0,10	
11	411 056,83	1 406 618,30		0,10	
12	411 068,02	1 406 602,61		0,10	
13	411 103,49	1 406 616,57		0,10	
14	411 149,24	1 406 651,53		0,10	
15	411 143,23	1 406 659,40		0,10	
16	411 146,41	1 406 661,83		0,10	
17	411 152,42	1 406 653,96		0,10	
18	411 171,04	1 406 668,09		0,10	
19	411 184,87	1 406 679,05		0,10	
20	411 167,77	1 406 699,49		0,10	
21	411 161,65	1 406 694,37		0,10	
22	411 159,09	1 406 697,44		0,10	
23	411 165,20	1 406 702,56		0,10	
24	411 126,04	1 406 749,55		0,10	
25	411 121,91	1 406 746,09		0,10	
26	411 119,34	1 406 749,16		0,10	
27	411 123,48	1 406 752,62		0,10	
28	411 112,80	1 406 765,66		0,10	
29	411 108,84	1 406 762,43		0,10	
30	411 106,31	1 406 765,53		0,10	
31	411 110,26	1 406 768,76		0,10	
32	411 092,23	1 406 790,81		0,10	
33	411 087,69	1 406 787,08		0,10	
34	411 085,15	1 406 790,17		0,10	
35	411 089,69	1 406 793,90		0,10	
36	411 073,48	1 406 813,72		0,10	
37	411 069,70	1 406 810,66		0,10	
38	411 067,18	1 406 813,77		0,10	
39	411 074,05	1 406 819,34		0,10	
40	411 109,90	1 406 775,52		0,10	
41	411 115,58	1 406 780,16		0,10	
42	411 118,11	1 406 777,06		0,10	
43	411 112,44	1 406 772,42		0,10	
44	411 168,30	1 406 705,09		0,10	
45	411 172,60	1 406 708,70		0,10	
46	411 175,17	1 406 705,63		0,10	
47	411 170,87	1 406 702,02		0,10	

Раздел 2

Сведения о местоположении границ объекта






1	2	3	4	5	6
48	411 188,01	1 406 681,54		0,10	
49	411 221,57	1 406 707,43		0,10	
50	411 215,73	1 406 715,11		0,10	
51	411 218,91	1 406 717,53		0,10	
52	411 224,74	1 406 709,88		0,10	
53	411 246,26	1 406 726,51		0,10	
54	411 240,66	1 406 733,82		0,10	
55	411 243,83	1 406 736,26		0,10	
56	411 249,43	1 406 728,96		0,10	
57	411 266,55	1 406 742,19		0,10	
58	411 269,00	1 406 739,02		0,10	
59	411 226,12	1 406 705,89		0,10	
60	411 228,60	1 406 702,64		0,10	
61	411 225,42	1 406 700,21		0,10	
62	411 222,95	1 406 703,44		0,10	
63	411 190,98	1 406 678,79		0,10	
64	411 205,47	1 406 659,94		0,10	
65	411 206,74	1 406 660,92		0,10	
66	411 209,18	1 406 657,75		0,10	
67	411 207,91	1 406 656,77		0,10	
68	411 238,24	1 406 617,85		0,10	
69	411 265,56	1 406 620,73		0,10	
70	411 265,43	1 406 622,00		0,10	
71	411 269,41	1 406 622,42		0,10	
72	411 269,54	1 406 621,15		0,10	
73	411 295,58	1 406 623,90		0,10	
74	411 295,18	1 406 627,56		0,10	
75	411 299,16	1 406 628,00	Аналитический метод	0,10	—
76	411 299,56	1 406 624,32		0,10	
77	411 317,58	1 406 626,22		0,10	
78	411 323,27	1 406 638,98		0,10	
79	411 320,08	1 406 640,37		0,10	
80	411 321,68	1 406 644,04		0,10	
81	411 324,90	1 406 642,64		0,10	
82	411 342,50	1 406 681,33		0,10	
83	411 339,29	1 406 682,80		0,10	
84	411 340,96	1 406 686,44		0,10	
85	411 347,80	1 406 683,31		0,10	
86	411 332,93	1 406 650,81		0,10	
87	411 320,30	1 406 622,48		0,10	
88	411 236,45	1 406 613,63		0,10	
89	411 208,99	1 406 648,83		0,10	
90	411 199,99	1 406 641,81		0,10	
91	411 197,53	1 406 644,96		0,10	
92	411 206,53	1 406 651,99		0,10	
93	411 187,85	1 406 676,30		0,10	
94	411 173,49	1 406 664,92		0,10	
95	411 136,47	1 406 636,74		0,10	
96	411 137,37	1 406 635,57		0,10	
97	411 134,19	1 406 633,14		0,10	
98	411 133,29	1 406 634,31		0,10	
99	411 111,98	1 406 618,03		0,10	
100	411 115,66	1 406 611,01		0,10	
101	411 108,20	1 406 607,17		0,10	
102	411 106,14	1 406 611,81		0,10	

Раздел 4
План границ объекта



Масштаб 1:2 000

Используемые условные знаки и обозначения:

-  - граница кадастрового квартала по сведениям ЕГРН
-  - характерная точка границы зоны
-  - граница зоны
-  - граница земельного участка по сведениям ЕГРН
-  - граница городского округа

Подпись _____

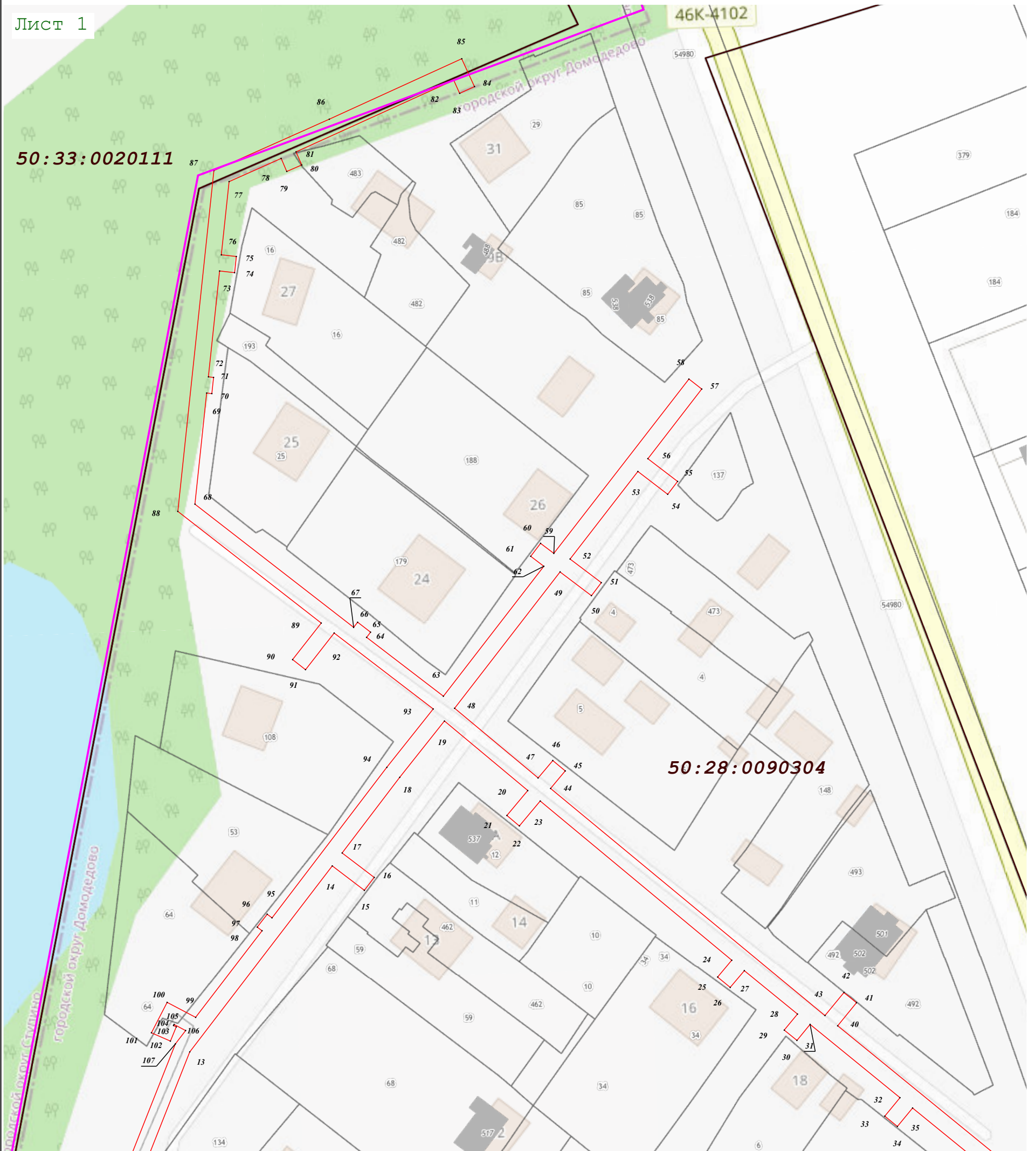


Дата « 21 » февраля 20 22 г.

Место для оттиска печати (при наличии) лица, составившего описание местоположения границ объекта

Раздел 4
План границ объекта

Лист 1



Используемые условные знаки и обозначения:

- граница кадастрового квартала по сведениям ЕГРН
- характерная точка границы зоны
- граница зоны
- граница земельного участка по сведениям ЕГРН
- граница городского округа



Подпись _____ Дата « 21 » февраля 20 22 г.

Место для оттиска печати (при наличии) лица, составившего описание местоположения границ объекта

Раздел 4
План границ объекта






Лист 2



50:28:0090304

Масштаб 1:1 000

Используемые условные знаки и обозначения:

-  - граница кадастрового квартала по сведениям ЕГРН
-  - характерная точка границы зоны
-  - граница зоны
-  - граница земельного участка по сведениям ЕГРН
-  - граница городского округа



Подпись _____ Дата « 21 » февраля 20 22 г.

Место для оттиска печати (при наличии) лица, составившего описание местоположения границ объекта